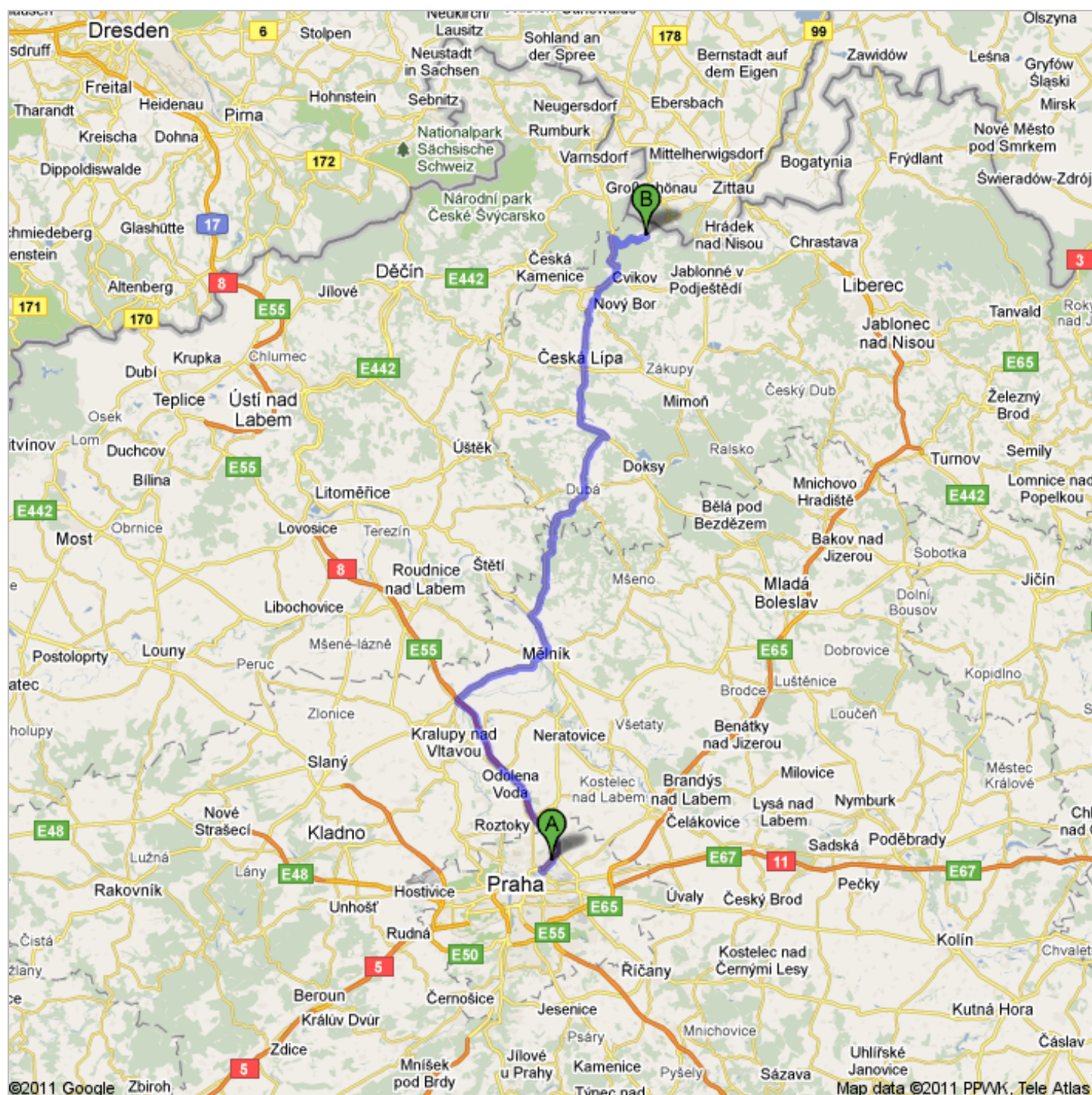













**Trasa do cíle: Chata Lužanka**  
**112 km – Přibližně 1 hodin, 43 minut**



 Liberecká, Praha, Česká republika

	1. Jedťte na <b>jihozápad</b> na <b>Liberecká</b> . Přibližně 1 min.	1,7 km celkem 1,7 km
	2. Jedťte výjezdem na <b>Karlovy Vary/Chomutov/Pízeň/Strakonice/Brno/České Budějovice/Vysočany/Libeň</b> .	200 m celkem 1,9 km
	3. Zařadťte se do <b>Zenklova</b> .	350 m celkem 2,3 km
	4. Odbočťte doleva na <b>Na stráži</b> . Přibližně 1 min.	63 m celkem 2,4 km
	5. Na 2. odbočťte doleva na <b>Vosmíkových</b> . Přibližně 1 min.	96 m celkem 2,4 km
	6. Jedťte nájezdem na <b>Liberecká</b> . Přibližně 3 min	3,2 km celkem 5,7 km
	7. Pokračujťte po <b>Cínovecká</b> Přibližně 2 min	3,8 km celkem 9,5 km
	8. Pokračujťte po <b>E55</b> <b>Částečně zpoplatněná silnice</b> Přibližně 10 min	19,5 km celkem 29,0 km
	9. Jedťte výjezdem <b>18-Nová Ves</b> na <b>16</b> směrem na <b>Slaný</b> . <b>Zpoplatněná silnice</b>	300 m celkem 29,3 km
	10. Na rozdvojení se držťte vpravo, jedťte podle značek na <b>Mělník</b> a zařadťte se na <b>Silnice 16</b> . <b>Částečně zpoplatněná silnice</b> Přibližně 11 min	12,9 km celkem 42,3 km
	11. Z kruhového objezdu vyjedťte <b>2. výjezdem</b> na <b>Silnice 9</b> . Přibližně 35 min	34,5 km celkem 76,8 km
	12. Odbočťte doleva a zůstaňte na <b>Silnice 9</b> . Projeďte jeden kruhový objezd. Přibližně 18 min	18,1 km celkem 94,9 km
	13. Odbočťte doprava směrem na <b>T. G. Masaryka</b> .	240 m celkem 95,2 km
	14. Pokračujťte rovně na <b>T. G. Masaryka</b> . Projeďte jeden kruhový objezd. Přibližně 2 min	1,0 km celkem 96,2 km
	15. Z kruhového objezdu vyjedťte <b>2. výjezdem</b> na <b>Nám. Míru</b> . Přibližně 1 min.	250 m celkem 96,4 km
	16. Z kruhového objezdu vyjedťte <b>1. výjezdem</b> na <b>Liberecká</b> . Přibližně 1 min.	400 m celkem 96,8 km
	17. Pokračujťte po <b>Silnice 268</b> Přibližně 1 min.	1,4 km celkem 98,2 km
	18. Jedťte nájezdem na <b>Silnice 13/Silnice 9/E442</b> . Přibližně 2 min	3,0 km celkem 101 km
	19. Odbočťte doleva na <b>Silnice 9</b> . (jedťte podle značek na <b>Rumburk/Svor</b> ). Přibližně 1 min.	400 m celkem 102 km

	20. Odbočte doprava a zůstaňte na <b>Silnice 9</b> . Přibližně 5 min	5,2 km celkem 107 km
	21. Odbočte doprava. Přibližně 5 min	5,1 km celkem 112 km
	22. Odbočte doprava. Cíl bude vlevo.	220 m celkem 112 km

## Chata Lužanka

Tato trasa je určena pouze pro účely plánování. Vzhledem k průběhu staveb, stavu dopravy, počasí a jiným událostem mohou být podmínky na trase odlišné od výsledků na mapě, a proto by plánování mělo probíhat s ohledem na tyto okolnosti. Řiďte se všemi značkami a upozorněními, které se týkají vaší trasy.

Data map ©2011 Tele Atlas